

סלקום נוויגיטור

להגיע לכל מקום שתבחר
חווית ניווט מתקדמת בארץ ובחו"ל,
המבוססת על עומסי תנועה בזמן אמת
וכוללת התרעות על מכמונות מהירות!



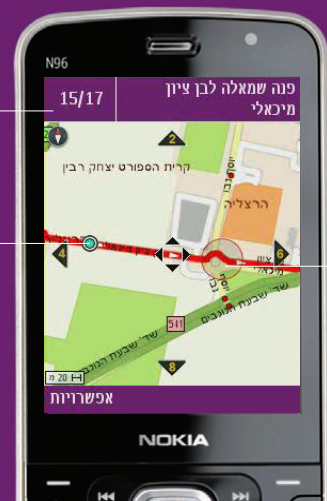
TELMAP™

ניווט ברכב:

חווית הניווט המשודרגת ברכב עושה שימוש במפות בתצוגת תלת מימד של מסלול הנסיעה (3D), שמות הרחובות מופיעים לאורך המסלול כמו גם סימונים של תחנות דלק וחניונים באיזור - מאפשרים לך התמצאות קלה ופשוטה במרחב.

ניווט להולכי רגל:

סלקום נוויגיטור מאפשר לך להתמצא בקלות גם מחוץ לרכב. הניווט מותאם במיוחד להולכי רגל ומציע מסלול המתעלם ממגבלות תנועה לרכב (כמו רחוב חד סטרי, מדרחוב וכו') ומשלב מסלולי הליכה בשבילים המיועדים להולכי רגל בלבד, בפארקים ובגנים ציבוריים.



הוראות לפניה הבאה

מיקומך על המפה

מיקום הפניה הבאה



הרחוב הבא אליו תגיע

מרחק לפניה הבאה

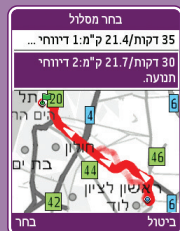
חניונים או תחנות דלק לאורך המסלול

רחובות במהלך המסלול

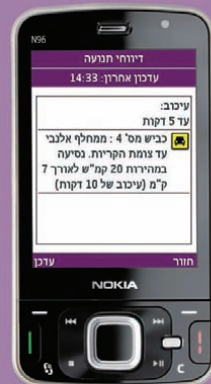
רחוב נוכחי

עדכוני תנועה בזמן אמת:

במידה וישנם שני מסלולים אפשריים להגעה אל היעד, נוויגיטור יציג לך את שניהם בתוספת הסברים על כל מסלול (אורך מסלול, זמן נסיעה) כדי לאפשר לך לבחור את המסלול הרצוי. תוכל גם לראות את המסלולים המוצעים על פני המפה.



סלקום נוויגיטור מחשב את מסלול הנסיעה הכדאי ביותר בהתחשב בתונית ועומסי התנועה העדכניים ומציג לך את המסלול האופטימאלי לנסיעה. בזמן ניווט, בחירה ב"דיווחי תנועה" מתוך תפריט האפשרויות, תציג את רשימת עומסי התנועה הצפויים במהלך המסלול המבוקש, מהירות הנסיעה הצפויה בקטע העמוס ואת זמן העיכוב המשוער. המידע מתעדכן באופן אוטומטי כל 10 דקות, עיתוי העדכון האחרון מופיע בחלק העליון של המסך. ניתן לבצע עדכון ידני של הנתונים ע"י הקשה על מקש "עדכן" בתחתית המסך.



חיפוש ניווט למקומות ובתי עסק:

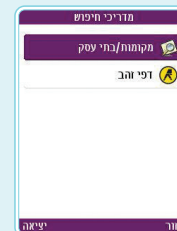
נוויגיטור מחובר למאגר עצום של נקודות עניין ובתי עסק המתעדכן באופן קבוע ולתונית בתי העסק של דפי זהב. באפשרותך לבצע חיפוש של בית עסק ספציפי ("קפה הכיר") או כללי ("קפה") ע"י הקלדה של מילה או מס' מילים בשורת החיפוש. נוויגיטור יציג בפניך את כל התוצאות המתאימות לחיפוש שביצעת.



בחר בניווט ברכב, בניווט ברגל או בהצגת הכתובת על מפה כדי להגיע אל היעד



נוויגיטור ימצא את כל בתי העסק הרלוונטיים באזור שנבחר ויציגם במסך "תוצאות חיפוש"




בחר את מאגר המקומות של נוויגיטור ("מפה") או את מאגר בתי העסק של "דפי זהב" ובצע חיפוש



מתפריט הראשי בחר "מדריכי חיפוש"

חיפוש ניווט לכתובת ידועה:

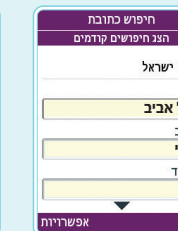
נוויגיטור יודע לבצע חיפוש חכם במידה ואין בידך את הכתובת המלאה או במידה וטעית בהקלדה.



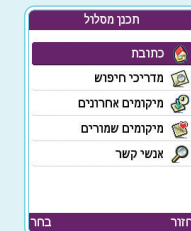
בחר בניווט ברכב, בניווט ברגל או בהצגת הכתובת על מפה כדי להגיע אל היעד



גם אם הזנת כתובת חלקית, נוויגיטור יציג בפניך את הכתובות האפשריות על בסיס הנתונים שהקלדת



הזן את פרטי היעד



מתפריט "תכנן מסלול" בחר "כתובת"

פתרון בעיות נפוצות:

אני מנסה להתחיל ניווט ולא מצליח, מה הבעיה?

וודא שאינך מנסה להתחיל את הניווט כאשר רכבך חונה בחניון תת קרקעי או מקורה. כמו כן, וודא כי מכשיר הטלפון מוצב מתחת לחלון הקדמי של הרכב במקום בו הוא גלוי לשמים. באם אתה משתמש במכשיר מדגם Nokia N95 וודא כי הסליידר פתוח (המכשיר פתוח כך שניתן לראות את המקשים).

האם אני מסוגל לקבל שיחות טלפון תוך כדי ניווט?

בהחלט. שיחת הטלפון תתקבל במכשיר כרגיל, ובסיומה שירות הניווט יחזור לפעול באופן אוטומטי.

בתחילת ניווט מופיעה הודעה "לא ניתן לחשב מסלול. המסלול עובר בשטחי הרשות הפלסטינאית" הודעה מופיעה כאשר יעד הניווט או חלק מהמסלול עובר בכבישים הנמצאים מעבר לקו הירוק. המערכת מונעת ממשתמשים לעבור בטעות בשטחים הנמצאים מעבר לקו הירוק, אולם ניתן להגדיר במערכת מעבר בחלק מהשטחים מעבר לקו הירוק על ידי בחירה בתפריט "העדפות" במסך הראשי של השירות, ומתוכו בחירה ב"הגדרות". בכל מקרה תופיע הודעה הודרשת אישור של המשתמש.

שליחת הודעת מיקום באמצעות SMS:

סלקום נוויגיטור מאפשר לשלוח לנוטים אחרים הודעת מיקום, ולחלוק עימם מיקומים מומלצים או נקודות מפגש. לאחר מציאת המקום המבוקש (כתובת או נקודת עניין), מתפריט אפשרויות בחר שלח לחבר והקלד את מס' הטלפון אליו תישלח ההודעה. כאשר הודעת מיקום תישלח אליך, תופיע על המסך הודעה כי התקבלה הודעת מיקום, ההודעה תישמר בתיבת הדואר של הודעות המיקום באופן אוטומטי (כניסה מהתפריט הראשי), ויתאפשר לך לנווט ישירות אל המיקום שהתקבל.



במהלך ניווט, המערכת מבקשת לפנות לרחוב אליו אסורה הפניה, מה קרה?

שירות הניווט מבוסס על הנתונים העדכניים ביותר של חברת "מפה" המתעדכנים מדי שלושה חודשים. נתונים אלו עשויים להיות לא מעודכנים מדויקים ברחובות וכבישים חדשים כמו גם באזורים אשר נמצאים בשיפוצים.

סלקום נוויגיטור מציע לי מסלול לא הגיוני אל היעד. האם אפשר לשנות משהו?

מתפריט ההגדרות בחר "הגדרות מסלול" ושם יתאפשר לך לבחור בין המסלול הקצר ביותר ליעד (המסלול שעובר דרך מס' הקילומטרים הנמוך ביותר) לבין המסלול המהיר ביותר ליעד (בעיקר מסלולים דרך כבישים מהירים).

ישנם מספר יעדים שאני מנווט אליהם באופן קבוע, האם אני צריך תמיד להקליד את כל הכתובת מחדש?

סלקום נוויגיטור מאפשר לך לשמור כתובות ומיקומים לשימוש עתידי. כדי לשמור מיקום, לחץ על מקש אפשרויות בתחתית המסך ובחר "שמור מיקום". בנוסף נוויגיטור שומר באופן אוטומטי את המיקומים האחרונים כך שבעת תכנון מסלול תוכל תמיד לבחור את היעד מתוך "מיקומים אחרונים".